CONSULTATION PUBLIQUE

Arrêt sur image sur la
CÔTE-DE-BEAUPRÉ

Les familles venues s'établir sur la Côte-de-Beaupré ont façonné au fil du temps son visage. Les paysages de la région se sont transformés sous l'influence de l'agriculture, des industries, du loisir ou encore du culte à sainte Anne. Ces paysages continuent d'évoluer pour refléter la société.

Aujourd'hui, le paysage participe à la qualité de vie des résidants, tout en étant un élément attractif pour les visiteurs à la recherche d'évasion et de beauté. En ce sens, il est un bien collectif qu'il faut protéger, une richesse qui mérite d'être mise en valeur et partagée.

Découvrez des initiatives récentes qui ont eu un impact sur les paysages de la Côte-de-Beaupré et sur les éléments qui la définissent.

Citoyens, citoyennes, ces paysages sont à vous ! Partagez votre point de vue.

La Table de concertation sur les paysages des MRC de La Côte-de-Beaupré, de Charlevoix et de Charlevoix-Est cherche à favoriser la protection, la mise en valeur et l'évolution positive des paysages des 3 MRC. La Table informe, sensibilise, concerte et acquiert des connaissances en matière de paysages. Elle aide également les organismes membres et leurs partenaires à prendre des décisions éclairées en matière de paysages.

Par l'exercice de la consultation publique sur le territoire de la MRC de La Côte-de-Beaupré, Développement Côte-de-Beaupré souhaite découvrir les paysages les plus représentatifs de la région à travers le regard de ceux qui l'habitent. Le point de vue de ses résidants est alors nécessaire pour identifier les paysages identitaires de la Côte-de-Beaupré.

Entente
de développement culturel
de la MRC de La Côte-de-Beaupré

Développement CÔTE-DE-BEAUPRÉ
SOUTENIR MOBILISER ENTREPRENDRE

MRC de la Côte-de-Beaupré

Culture et Communications Québec

BEAUPRÉ

Superficie : **22,53 km²**
Population en 2017 : **3 744**
Gentilé : **Beaupréen / Beaupréenne**

Source: Google

Place des générations, Prix Paysage 2015

L'enfouissement des fils et la disparition d'un stationnement au profit d'une place devant l'église changent complètement le point de vue.

Source: Manon Dumas

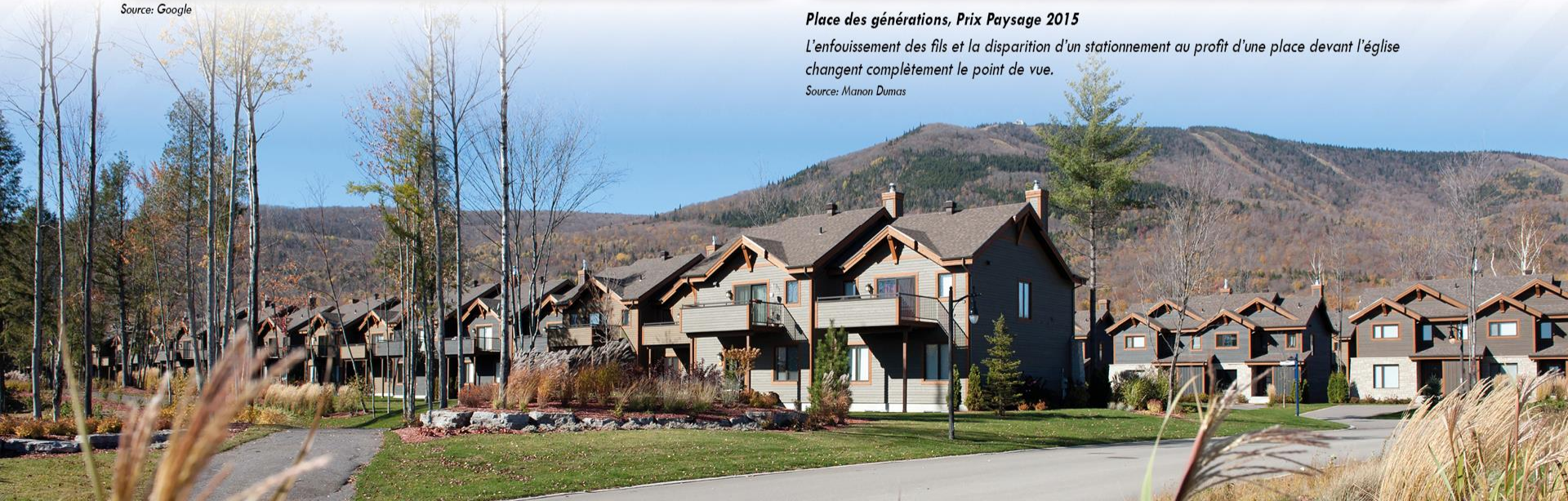

AMÉNAGEMENTS DISTINCTIFS

Certaines initiatives de mise en valeur des paysages sur la Côte-de-Beaupré sont reconnues annuellement par les Prix Paysage. Ces distinctions visent à sensibiliser les citoyens et les acteurs du milieu à l'importance de conserver et de mettre en valeur les paysages.

Ils reconnaissent de nombreux types d'interventions notamment, l'affichage commercial, des rénovations réussies, l'aménagement et l'intégration contemporaine. Chaque année, plusieurs acteurs, par leurs efforts, participent à redessiner la région.

Pour soumettre une candidature au Prix Paysage, information à paysages@developpementcdb.com ou 418 827-5256, poste 208.

AILLEURS SUR LA CÔTE-DE-BEAUPRÉ



Place de l'église à Saint-Ferréol-les-Neiges, Coup de cœur Prix Paysage 2017

Le noyau villageois a été mis en valeur par divers aménagements. L'église de Saint-Ferréol-les-Neiges arbore désormais une murale colorée qui attire le regard.

Source: Manon Dumas

Parc de l'Anse, à Boischatel, Prix Paysage 2013

L'aménagement de ce parc de détente donnant accès à un point de vue sur le fleuve Saint-Laurent s'est vu récompensé en 2013.

Source: Manon Dumas



BOISCHATEL

Superficie : **19,64 km²**
Population en 2017 : **7 703**
Gentilé : **Boischatelois / Boischateloise**

Source: Google

Desjardins Côte-de-Beaupré

En choisissant des matériaux harmonieux, Desjardins Côte-de-Beaupré a réussi à se fondre dans le noyau villageois, se donnant un air de demeure ancestrale.

Source: Table de concertation sur les paysages des MRC de La Côte-de-Beaupré, de Charlevoix et de Charlevoix-Est

INTÉGRATION À LA TRAME URBAINE

Les villages de la Côte-de-Beaupré se sont développés au fur et à mesure que les terres agricoles ont été exploitées. Les familles s'y sont installées tour à tour, créant des villages. Le noyau villageois est généralement formé de l'église, du presbytère et des maisons environnantes. Au fil du temps, les besoins des citoyens influencent l'évolution du noyau. La nécessité d'avoir des services à proximité transforme la trame urbaine.

Par le choix des matériaux, d'un élément architectural spécifique ou même des couleurs, la rénovation ou la construction de nouvelles structures peuvent se faire dans le respect du cadre bâti existant. L'intégration d'une zone végétalisée permet au bâtiment de s'insérer harmonieusement dans son environnement et de participer à la revitalisation du coeur des villages de la Côte-de-Beaupré.

ICI OU AILLEURS SUR LA CÔTE-DE-BEAUPRÉ

Brunet de Boischatel

L'intégration de verdure devant une nouvelle construction permet à la pharmacie Brunet de s'insérer plus harmonieusement dans le village.

Source: Table de concertation sur les paysages des MRC de La Côte-de-Beaupré, de Charlevoix et de Charlevoix-Est.



Espace culturel Richard-Verreau à Château-Richer

L'intégration architecturale d'une extension contemporaine au vieux presbytère est très réussie et s'est vue récompensée par un Prix Paysage en 2014.

Source: Manon Dumas

CHÂTEAU-RICHER

Source: Françoise Roy

L'entreprise Spécibois

Une rénovation de façade qui est bénéfique et rend attractive l'entreprise pour tous les citoyens qui circulent sur le boulevard Saint-Anne.

Source: Françoise Roy

Superficie : **228,99 km²**

Population en 2017 : **4 021**

Gentilé : **Château-Richérois / Château-Richéroise**

CURE D'EMBELLISSEMENT

La route 138 traverse la MRC et ses diverses fonctions donnent lieu à un mélange architectural hétéroclite. À Château-Richer, l'entreprise Spécibois a fait le choix d'investir dans sa devanture, transformant un immeuble défraîchi en commerce à la signature évocatrice et actuelle. Un investissement qui fait visuellement toute la différence sur le boulevard Sainte-Anne! Le Fonds d'embellissement de la route 138 aide les propriétaires à transformer le paysage.

Ce fonds soutient les actions visant à améliorer l'aspect visuel de l'ensemble du boulevard par de nouvelles enseignes, la réalisation d'un aménagement paysager de qualité ou la rénovation de bâtiments. Cette initiative montre qu'une intervention de la part des commerçants peut avoir un impact positif sur le paysage.

Pour obtenir plus d'informations concernant le Fonds régional d'embellissement de la route 138, écrivez à :
paysages@developpementcdb.com
ou composez le 418 827-5256, poste 208.

AILLEURS SUR LA CÔTE-DE-BEAUPRÉ

Source: Google

Station-service Irving à Beaupré

En construisant un nouveau bâtiment, la station-service Irving a amélioré l'esthétisme de ses installations.

Source: Françoise Roy

Source: Google

Rénovation du restaurant le Montagnais à Sainte-Anne-de-Beaupré

Le restaurant le Montagnais s'est offert une transformation impressionnante en construisant une toute nouvelle structure.

Source: Manon Dumas

L'ANGE-GARDIEN

Source: Françoise Roy

Parc Riverain Espace Fillion

L'aménagement du Parc Riverain, qui s'est mérité le Prix Paysage en 2017, a permis la métamorphose d'un terrain abandonné en lieu serein et aménagé au bénéfice des citoyens et visiteurs qui peuvent en profiter quotidiennement.

Source: Manon Dumas

Superficie : **50,67 km2**

Population en 2017 : **3 869**

Gentilé : **Gardangois / Gardangeoise**

D'ESPACES VAGUES À ESPACES VERTS

La création de la route 138 a eu comme conséquence de couper les terres agricoles de la Côte-de-Beaupré de leur accès au fleuve. Malgré que cet élément du paysage de la région soit important et identitaire, il existe peu d'accès publics au fleuve dans cette portion de la route 138. À L'Ange-Gardien, la création du Parc riverain Espace Fillion est un bel exemple de transformation. Autrefois un espace vague, il contribue désormais à faciliter l'accès au fleuve pour les résidants et les visiteurs.

La création de haltes vertes et le verdissement de la 138 contribuent à l'amélioration de l'environnement visuel du la Côte-de-Beaupré. L'ajout de végétaux dans une municipalité a un impact bénéfique à court et à long terme. Les citoyens pourront profiter de ces nouveaux espaces jusqu'alors peu accessibles et attrayants.

AILLEURS SUR LA CÔTE-DE-BEAUPRÉ

Halte à Saint-Joachim

L'ajout d'arbres, d'arbustes, de fleurs ainsi que de mobilier urbain transforme cette intersection.

Source: Manon Dumas

Verdissement du boulevard Sainte-Anne à Beaupré

Ce projet apporte une signature visuelle à l'entrée de la municipalité et améliore l'environnement urbain. L'ajout de bandes vertes le long du boulevard Sainte-Anne a un impact majeur sur le coup d'oeil et sur l'ensemble de l'artère.

Source: Françoise Roy

SAINTE-ANNE-DE-BEAUPRÉ

Superficie : **64,38 km²**

Population en 2017 : **2 856**

Gentilé : **Saint-Annois / Saint-Annoise**

La Basilique Sainte-Anne-de-Beaupré

Avec ses deux clochers s'élevant à plus de 90 mètres du sol et sa silhouette majestueuse de couleur argentée, la Basilique Sainte-Anne-de-Beaupré est définitivement un repère majeur dans le paysage.

Source: Enviro Foto

REPÈRE DANS LE PAYSAGE

Au courant du 19e siècle, le sanctuaire dédié à sainte Anne fait courir les foules, participant ainsi à développer le tourisme religieux. Élevée à partir de 1922 sur les vestiges d'un bâtiment plus modeste, l'actuelle Basilique Sainte-Anne-de-Beaupré est un repère emblématique de la région, depuis longtemps l'un des lieux de pèlerinage les plus importants au Canada.

L'avenue Royale est parsemée de nombreuses croix de chemin et de chapelles de procession qui ponctuent le voyage des pèlerins ou qui, jadis, rythmaient le quotidien des habitants de la région.

AILLEURS SUR LA CÔTE-DE-BEAUPRÉ



Croix de chemin à Saint-Joachim

Il y a un peu plus d'une quinzaine de croix de chemin inventoriées dans le Répertoire du patrimoine culturel du Québec dans la MRC de La Côte-de-Beaupré.

Source: Françoise Roy



Chapelle de procession Saint-Roch à L'Ange-Gardien

Les chapelles de procession sont normalement construites en paire de chaque côté de l'église, comme c'est le cas à L'Ange-Gardien. Elles servaient également à différentes processions religieuses.

Source: Marie-Ève Dionne 2016, Ministère de la Culture et des Communications

SAINT-FERRÉOL-LES-NEIGES

Superficie : **82,28 km²**

Population en 2017 : **3 330**

Gentilé : **Saint-Ferréolais / Saint-Ferréolaise**

Mont Sainte-Anne

Hiver comme été, on peut facilement voir les pistes dessinées sur les flancs de la montagne.

Source: Manon Dumas

MILIEU D'ÉVASION

L'ouverture de la station de ski du Mont-Sainte-Anne a transformé le paysage de la Côte-de-Beaupré. En janvier 1966, la station ouvre ses portes avec dix pistes pour le plus grand bonheur des amateurs de ski. Depuis, il se développe, autour de la montagne, une villégiature liée aux loisirs et aux sports qui façonne la région. L'aménagement de sentiers, de pistes cyclables ou de centres de plein air permet à la population de côtoyer la nature et d'attirer les visiteurs.

La montagne offre des points de vue à couper le souffle aux skieurs tout comme aux randonneurs ou aux adeptes de vélo de montagne. Au-delà des panoramas, les paysages de la Côte-de-Beaupré invitent les gens à faire de l'activité physique et profiter du plein air tout en savourant l'instant présent au gré des saisons.

ICI ET AILLEURS SUR LA CÔTE-DE-BEAUPRÉ

Sentier des Caps de Charlevoix à Saint-Tite-des-Caps

En plus du ski de fond, de la raquette, de la randonnée, il est possible d'être hébergé en refuges aux Sentiers des Caps de Charlevoix.

Source: Claude Fortin

Sentier Mestachibo à Saint-Ferréol-les-Neiges

Apprécié des randonneurs, le sentier Mestachibo relie l'église de Saint-Ferréol-les-Neiges à la chute Jean-Larose, au pied du Mont-Sainte-Anne.

Source: Denis Lachance

SAINT-JOACHIM

Superficie : **40,68 km²**

Population en 2017 : **1 497**

Gentilé : **Saint-Joachimien / Saint-Joachimienne**

Source: Michèle de Tremmerie

La Grande-Ferme

La Grande-Ferme est fondée par Monseigneur François-de-Laval dans le but de nourrir le Séminaire de Québec. Le bâtiment subit d'importants dommages aux mains des Anglais en 1759. Aujourd'hui, c'est un lieu de découverte pour la population, comme pour les visiteurs.

Source: La Grande-Ferme, site historique

TÉMOINS DU PASSÉ

La Côte-de-Beaupré compte de nombreux trésors patrimoniaux. En parcourant l'avenue Royale, il est possible d'observer le patrimoine riche et diversifié : maisons ancestrales, caveaux à légumes, granges, chapelles de procession et bien plus encore. À Saint-Joachim, la Grande-Ferme, un bel exemple de demeure patrimoniale, s'est donné la mission de sensibiliser la population aux patrimoines historique, archéologique et naturel tout en participant à la vitalité culturelle de la région.

Les particuliers peuvent bénéficier du Service d'aide à la rénovation patrimoniale (SARP) pour conserver et mettre en valeur leur propriété. Grâce à ce service, les propriétaires d'un bâtiment d'intérêt patrimonial ont accès à un accompagnement dans leur processus de rénovation/restauration.

Pour joindre le SARP, composer le (418) 824-3420, poste 224 ou écrire à sarp@mrccotedebeaupre.qc.ca.

AILLEURS SUR LA CÔTE-DE-BEAUPRÉ

Aux Trois Couvents à Château-Richer

Aux Trois Couvents est une institution muséale qui cherche à faire connaître, mettre en valeur et promouvoir l'identité culturelle de la Côte-de-Beaupré, notamment dans une perspective socio-ethnologique.

Source: Développement Côte-de-Beaupré

Maison de la Côte-Sainte-Anne à Sainte-Anne-de-Beaupré

La Côte-de-Beaupré regorge de belles demeures, comme celle-ci. Son propriétaire en prend grand soin.

Source: Patrimoine bâti de la Côte-de-Beaupré

SAINT-TITE-DES-CAPS

Superficie : **130,01 km²**

Population en 2017 : **1 520**

Gentilé : **Saint-Titois / Saint-Titoise**

Source: Google

Halte de Saint-Tite-des-Caps

Une percée visuelle intéressante est ainsi soulignée par l'aménagement de ce belvédère. Les longues-vues permettent d'observer le paysage de plus près.

Source: Manon Dumas

DES POINTS DE VUE QUI VALENT LE DÉTOUR

À l'origine, la Côte-de-Beaupré s'est développée grâce à la richesse de ses sols. Dès le début de la colonie française, des colons s'y établissent pour en tirer profit. L'aménagement d'un belvédère à Saint-Tite-des-Caps permet aux visiteurs ainsi qu'aux locaux d'admirer le découpage des terres agricoles à cette hauteur. Cet aménagement, situé sur la route 138, souligne la présence d'un point de vue digne d'intérêt.

L'ensemble de la Côte-de-Beaupré foisonne de lieux qui permettent d'admirer des montagnes, le fleuve ou encore le mont Sainte-Anne. La région regorge d'endroits pour pratiquer l'observation ornithologique. Investir dans leur mise en valeur, c'est reconnaître la beauté des panoramas de la Côte-de-Beaupré.

ICI ET AILLEURS SUR LA CÔTE-DE-BEAUPRÉ

Vignoble Domaine L'Ange-Gardien

Ce vignoble offre une vue imprenable sur les vignes, mais aussi sur le fleuve et sur l'Île d'Orléans qui se situe juste en face.

Source: Développement Côte-de-Beaupré

Vue de l'avenue de la Montagne à Saint-Tite-des-Caps

Des coteaux agricoles, la forêt et le fleuve Saint-Laurent, la Côte-de-Beaupré possèdent plusieurs panoramas grandioses.

Source: Table de concertation sur les paysages des MRC de La Côte-de-Beaupré, de Charlevoix et de Charlevoix-Est